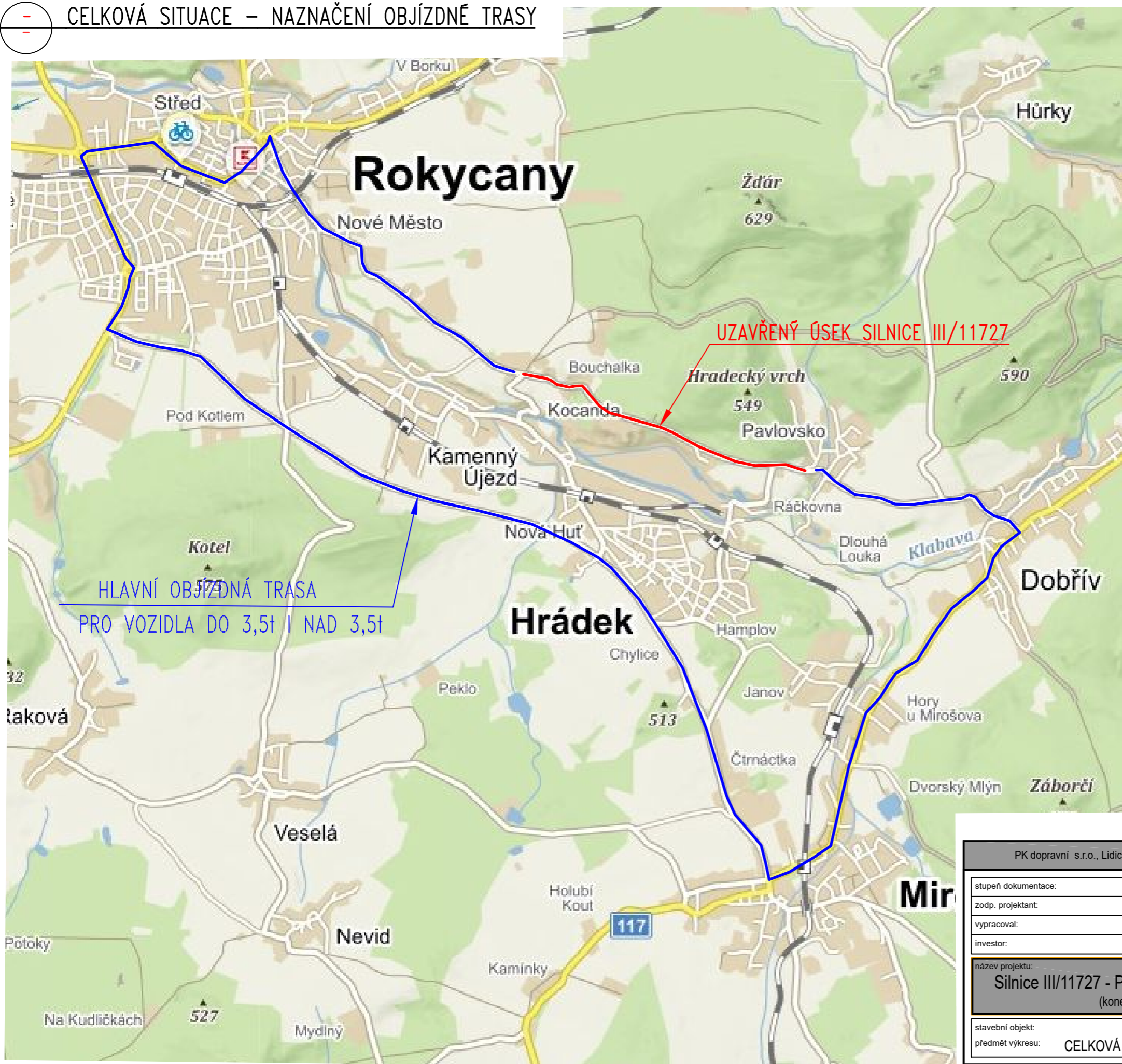


CELKOVÁ SITUACE – NAZNAČENÍ OBJÍZDNÉ TRASY



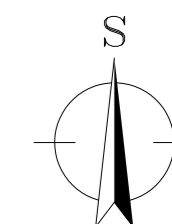
- UZAVŘENÝ ÚSEK SILNICE III/11727
- HLAVNÍ OBJÍZDNÁ TRASA
PRO VOZIDLA DO 3,5t I NAD 3,5t

PŘES:


- Pavlovsko – Dobřív (III/11727)
- Dobřív – Mirošov (II/117)
- Mirošov – Hrádek – Rokycany (III/11724)
- Rokycany (II/183)

Pozn:

Autobusové zastávky v uzavřeném úseku budou dočasně zrušeny.



PK dopravní s.r.o., Lidická 811, 438 01 Žatec, IČ:04166205, DIČ: CZ04166205, email: info@pkdopravni.cz

stupeň dokumentace:	PDPS		
zodp. projektant:	PETR KOUBÍK		
vypracoval:	Ing. Lenka Tišlerová, Ph.D.		
investor:	SÚS PLZEŇSKÉHO KRAJE, p.o., Koterovská 162, 326 00 Plzeň		
název projektu:		formát:	2xA4
Silnice III/11727 - PAVLOVSKO - ROKYCANY - ÚSEK B (konec obce Pavlovsko - km 4,429)		datum:	04/2021
		měřítko	-
stavební objekt:	E - ZOV + DIO	č. výkresu:	E.2
předmět výkresu:	CELKOVÁ SITUACE - NAZNAČENÍ OBJÍZDNÉ TRASY	č. paré:	